


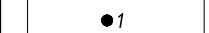


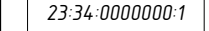


Масштаб 1:6000

Условные обозначения:

-  - граница публичного сервитута
-  - граница объекта электросетевого хозяйства
-  - характерная точка границы, сведения о которой позволяют однозначно определить ее местоположение на местности
-  - граница земельного участка, установленная в соответствии с федеральным законодательством, включенная в ЕГРН
-  - кадастровый номер земельного участка
-  - граница кадастрового квартала, установленная в соответствии с федеральным законодательством, включенная в ЕГРН
-  - надпись номера кадастрового квартала